




<p>MUNICIPIO DE PIEDECUESTA</p>  <p>ALCALDE FERNANDO MORENO ROJAS SECRETARIO DE PLANEACION HERNANDO SOLANO CABEZAS <i>Primero lo social...</i></p>	<p>PLAN BASICO DE ORDENAMIENTO TERRITORIAL Municipio de Piedecuesta</p> <p>DIRECTOR DE PROYECTO INGENIERO JOSE VICENTE BARRERO M.</p>	<p>FORMULACION RURAL</p> <p>PLANO 16 DE 17</p> <p>Fecha: JUNIO DE 2003</p> <p>Escala: 1 : 50.000 1000 0 1000 2000 METROS</p>	<p>MAPA DE ZONIFICACION AMBIENTAL</p> <p>RESPONSABLE</p> <p>INGENIERO JOSE VICENTE BARRERO M.</p>	<p>UNIVERSIDAD INDUSTRIAL DE SANTANDER</p>  <p>División de Asesorías y Servicios Especializados</p> <p>CARTOGRAFIA Y S.I.G.</p>  <p>INGEOMA INGENIERIA Y GEOMATICA LTDA.</p>
---	---	---	--	---